



GÎTE LA MOSAÏQUE - GATUZIÈRES - VALLÉE DE LA JONTE

GÎTE LA MOSAÏQUE

Location de Vacances pour 2 personnes à Gatuzières,
dans la Vallée de la Jonte, entre le Causse Méjean et le
massif de l'Aigoual

<https://gite-lamosaique-jonte.fr>



Muriel TRES_CARTE

+33 4 66 45 64 10

+33 6 74 58 28 85

A Gîte La Mosaïque - Gatuzières - Vallée de la
Jonte : accès ancienne école 48150
GATUZIERES





Gîte La Mosaïque - Gatuzières - Vallée de la Jonte



Maison



2

personnes
(Maxi: 2 pers.)



1

chambre



65

m2









A Gatuzières, 6 km de Meyrueis, une petite commune animée, nichée dans la vallée de la Jonte entre le Causse Méjean et le massif de l'Aigoual, vos hôtes vous accueillent dans une confortable habitation en structure bois et utilisant les énergies renouvelables. Cette habitation de plain-pied est composée : - d'une pièce à vivre et un salon offrant une vue sur de grands espaces verts, calme et détente garantis! - d'une chambre confortable et spacieuse avec douche et toilettes privatives avec énergie solaire pour l'eau chaude sanitaire. Vos hôtes pourront vous orienter vers les nombreuses visites et activités qu'offre la région : randonnée, VTT, escalade, équitation, tennis, baignade... et vous proposer d'aller déguster une bonne bière ou limonade à la Brasserie de la Jonte située à 100m sur leur terrasse presque les pieds dans l'eau.



Pièces et équipements

<i>Chambres</i>	Chambre(s): 1 Lit(s): 1	dont lit(s) 1 pers.: 2 dont lit(s) 2 pers.: 1
	Lit 180x190 Possibilité de lits jumeaux en 90	
<i>Salle de bains / Salle d'eau</i>	Salle de bains avec douche	Sèche cheveux
	Salle(s) d'eau (avec douche): 1	
<i>WC</i>	WC: 1 WC privés	
<i>Cuisine</i>	Cuisine	
	Four	Four à micro ondes
	Réfrigérateur	
<i>Autres pièces</i>	Terrasse	
<i>Media</i>	Wifi	
<i>Autres équipements</i>	Lave linge collectif	
<i>Chauffage / AC</i>		
<i>Extérieur</i>	Jardin	
<i>Divers</i>	parking tranquille privé	

Infos sur l'établissement

 <i>Communs</i>	A proximité propriétaire Entrée indépendante	Dans Chalet Habitation indépendante
 <i>Activités</i>		
 <i>Réseaux</i>	Accès Internet Wifi fibre orange	
 <i>Stationnement</i>	Parking à proximité	Parking privé
 <i>Services</i>	Location de draps et/ou de linge Ménage compris	Nettoyage / ménage
 <i>Extérieurs</i>		

A savoir : conditions de la location

Arrivée	samedi
Départ	samedi
Langue(s) parlée(s)	Anglais
Annulation/ Prépaiement/ Dépot de garantie	600€ caution
Moyens de paiement	
Ménage	Compris dans le prix du séjour
Draps et Linge de maison	Draps et/ou linge compris 12€ lit double , 8€ lit simple, linge de toilette mis à disposition
Enfants et lits d'appoints	Lit bébé
Animaux domestiques	Les animaux ne sont pas admis.

Tarifs (au 04/01/26)

Gîte La Mosaïque - Gatuzières - Vallée de la Jonte

Tarifs en €:	Tarif 1 nuit en semaine (L, M, M, J, D)	Tarif 1 nuit en weekend (V ou S)	Tarif 2 nuits weekend (V+S)	Tarif 7 nuits semaine
--------------	--	-------------------------------------	--------------------------------	-----------------------

Aucun tarif renseigné (contactez le propriétaire)

Mes recommandations

5 raisons de venir dans notre destination

Top 5 des activités

OFFICE DE TOURISME GORGES DU TARN, CAUSSES, CÉVENNES
WWW.CEVENNES-GORGES-DU-TARN.COM



LA FERME DE L'HOM

☎ +33 4 66 45 66 14

LIEU DIT L'HOM

💻 <http://ferme-de-lhom.com>

3.6 km

📍 FRAISSINET-DE-FOURQUES



Sur le bord du causse mejean, en plein cœur du Parc National des Cévennes, Martine et Julie sont agricultrices sur une exploitation familiale avec brebis, vaches, cochons et volailles. Tous les menus sont concoctés avec les produits issus de leur production fermière.



RESTAURANT DU CHATEAU D'AYRES

☎ +33 4 66 45 60 10

💻 <http://www.hotel-restaurant-meyrueis.com>

4.3 km

📍 MEYRUEIS



Le restaurant du Château d'Ayres vous propose une cuisine gastronomique qui magnifie les produits du terroir. Revisitée et originale, elle vous fera découvrir ou redécouvrir une multitude de saveurs et de parfums subtils. Vous pourrez déguster les spécialités telles que : foie gras mi-cuit sauce chutney et muscat, carré d'agneau avec sa purée de châtaignes, gratin aux fruits rouges au coulis de framboises... D'une capacité de 80 couverts, le restaurant dispose de trois salles à manger dans la partie médiévale du château. La grande salle est ouverte sur la terrasse et le parc. Les deux autres sont attenantes et s'ouvrent sur une terrasse à l'arrière du château.



ANATOLE RANDO ANE

☎ +33 6 78 31 95 82# +33 6 64 32 82 87

Ferme de Ribevenes

💻 <http://anatole-rando-ane.fr>

4.7 km

📍 MEYRUEIS



Randonnées avec des ânes de bât à travers le Massif de l'Aigoual, les gorges et les Causses, de 1 à 10 jours, hébergement en petit hôtel, gîte, chambre d'hôtes ou en camping. Une autre façon de découvrir la région et de motiver les enfants, pour qui l'âne deviendra un compagnon. Et camping à la ferme de Ribevenes : Campez dans un espace naturel au bord d'une rivière, logé en yourte ou tipi, dans un espace sans voiture ni électricité.



MEYRUEIS

☎ +33 4 66 45 01 14

5.2 km

📍 MEYRUEIS



Meyrueis, site incontournable de l'escalade dans les Gorges de la Jonte pour tous les niveaux : - Roche : calcaire - Descente en rappel : non - Voies : équipées et 1 voie terrain d'aventure (secteur Pilier des Bouillères) - Marche d'approche : de 5 à 20 min Selon les secteurs : - Difficulté : à partir de 3a - Longueur des voies : entre 10m et 90m - Matériel recommandé : Corde de 70 m à 80m - Exposition : inconnue Les secteurs de Meyrueis : Chaos de Pauparelle 12 voies de 4c à 6a / Gigot et Flageolets 30 voies de 3a à 9a / Pilier des Bouillères 20 voies de 5c à 7c+



LES ARTS DU VIDE

☎ +33 6 81 06 34 96

3 place de l'Horloge

💻 <https://www.lesartsduvide.com>

5.3 km

📍 MEYRUEIS



L'Escalade et la Via ferrata c'est des panoramas, de la sueur mais avant tout de la découverte. Les Arts du vide vous accompagnent dans les sites magnifiques, tels que les gorges du Tarn, de la Dourbie, de la Jonte et des Cévennes, pour la pratique de cette activité, accessible à tous ! - Location d'équipement de Via ferrata et d'escalade - 4 sites d'exceptions différents sont proposés pour la pratique de la Via ferrata

Mes recommandations (suite)

5 raisons de venir dans notre destination

Top 5 des activités

OFFICE DE TOURISME GORGES DU TARN, CAUSSES, CÉVENNES
WWW.CEVENNES-GORGES-DU-TARN.COM



ASSOCIATION TAKH - CHEVAUX DE PRZEWALSKI

+33 4 66 45 64 43

Hameau du Villaret

<http://www.takh.org>

7.1 km

📍 HURES-LA-PARADE



Au cœur du Causse Méjean, près d'un hameau préservé, vit une espèce unique de chevaux sauvages connus pour leur ressemblance avec les peintures rupestres : les chevaux de Przewalski. Menacés d'extinction, ils ont trouvé refuge ici sur une réserve protégée de 400 ha où l'association TAKH les étudie, veille à leur préservation et contribue à leur réintroduction dans les steppes d'Asie centrale. Grâce au Centre d'information sur le cheval de Przewalski, les visiteurs découvrent avec les scientifiques leur vie et l'histoire de leur incroyable retour en Mongolie. Immersion exceptionnelle dans la réserve, participation aux observations ... Exposition et documentaire invitent à mieux connaître cette espèce et l'engagement de TAKH auprès des communautés nomades de Mongolie.



CHAOS DE NIMES LE VIEUX

+33 4 66 45 01 14

Le Veygalier

<http://www.cevennes-gorges-du-tarn.com>

5.1 km

📍 FRAISSINET-DE-FOURQUES



A 3 km du col de Perjuret. Au départ du Veygalier sur le Causse Méjean, un sentier balisé d'environ 1 heure vous permettra de découvrir cet immense chaos de rochers dolomitiques aux formes étranges. Selon votre inspiration, vous pourrez reconnaître tantôt la Marmite de Gargantua, appelée dans la langue du pays l'Oule, le lion, ou encore les arènes de cette mystérieuse cité. Pour conclure cette balade, ne manquez pas l'exposition géologique qui vous aidera à comprendre la formation de cette curiosité naturelle qu'est Nîmes le Vieux.



LES GORGES DE LA JONTE

+33 4 66 45 01 14

5.1 km

📍 MEYRUEIS

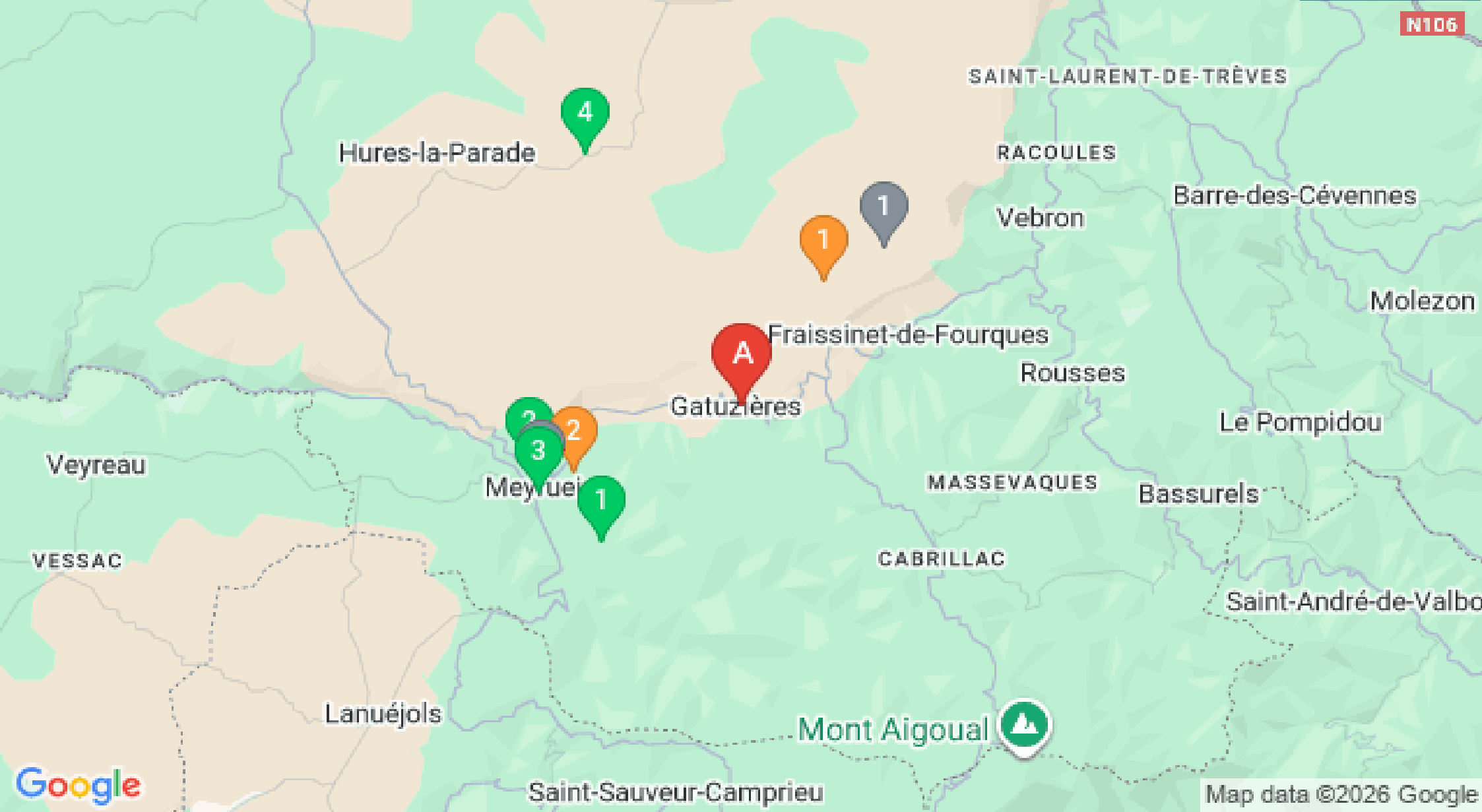


Moins célèbres et moins longues que les gorges du Tarn, les gorges de la Jonte n'en sont pas moins belles. La Jonte coule au creux d'un profond canyon sur un parcours de 21 kilomètres qui part de Meyrueis pour atteindre le Rozier et rejoindre les gorges du Tarn. En voiture, pour bénéficier du meilleur panorama sur les gorges de la Jonte, empruntez la route dans le sens de la descente, partant de Meyrueis. En effet, le canyon devient de plus en plus impressionnant et spectaculaire à mesure que vous approchez le confluent avec le Tarn.



Map data ©2026

Mes recommandations
(suite)



Map data ©2026 Google